















legenda delle tavole di insieme scala 1:10.000
le tavole devono essere orientate (nord in alto)

	corsi d'acqua colore web 99CC99
	SS4 tracciato attuale colore web FF33CC - sp. 1.5 mm
	SS4 vecchio tracciato - sp. 1.5 mm colore web FF99FF
	percorso ciclistico e pedonale realizzabile senza opere colore web CC0000 sp. 1,2 mm (principale) sp.1mm (alternativo)
	percorso ciclistico e pedonale realizzabile con opere colore web CC0000 sp. 1,2 mm (principale) sp.1mm (alternativo)
	percorso ciclistico e pedonale da creare colore web CC0000 - sp. 1 mm sp. 1,2 mm (principale) sp.1mm (alternativo)
	percorso ciclistico e pedonale in pericolosa convivenza con la mobilità ordinaria. colore web CC0000
	percorso solo pedonale colore web CC0000 - sp. 1 mm
	aree di sosta frequenti colore web CC0000 CC0000 - Ø 6 mm- sp. 0.5 mm
	aree di sosta intermedia colore web CC0000 - Ø 6 mm - sp. 1 mm
	aree di sosta rade colore web CC0000 - Ø 6 mm
	connessioni con altri percorsi
	visuali colore web 33FF33 - sp. 0.5 mm
	pendenze nero - sp. 0,2 mm numero: Arial 8 punti, nero